

HÄNVISNINGAR

KOORDINATSYSTEM I PLAN:
SWEREF 99 12 00

KOORDINATSYSTEM I HÖJD:
RH 2000

FÖRKLARINGAR

BEFINTLIGT

GRUNDKARTA SAMT
KOMMANDE ANSLUTNINGAR /
BYGGNATIONER

FASTIGHETSGRÄNS

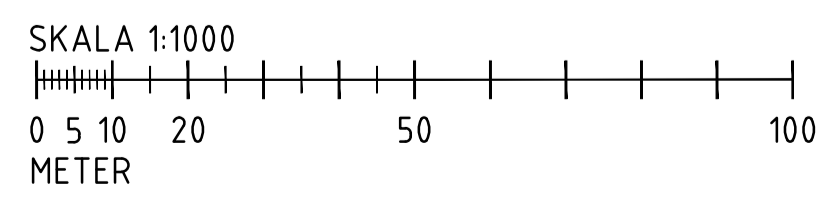
TRAFIKFÖRSLAG

NY VÄGKANT

NY BYGGNAD

LOKALGATA

- GÅNGBANA
- CYKELBANA
- KÖRBANA
- GRÖNYTA
- REFUG, SIDOREMSA, ÖVRIGA YTOR
- KOLLEKTIVTRAFIKHÅLLPLATS

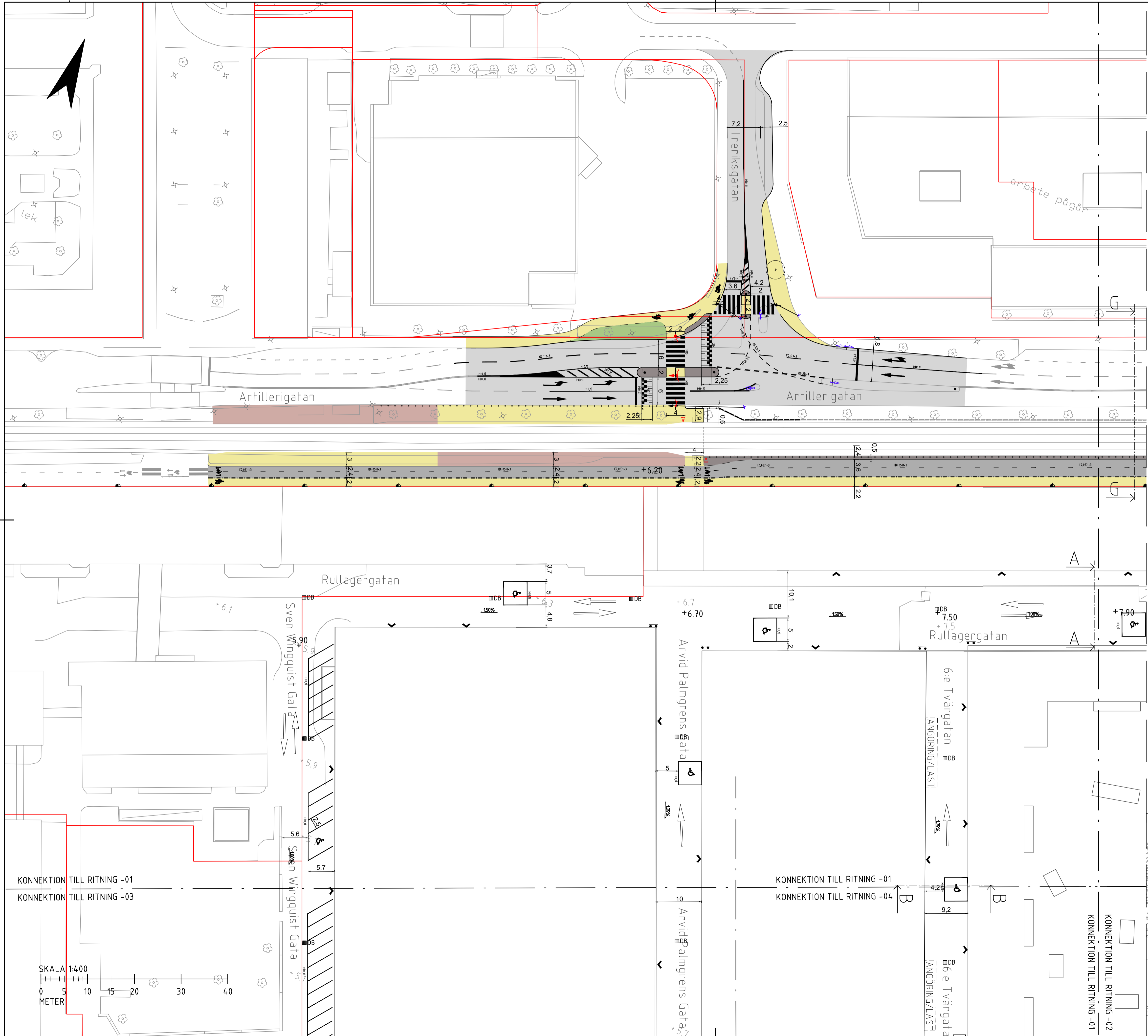


Rev.	ANT	ÄNDRINGEN AVSER	DATUM	SIGN
TRAFIKFÖRSLAG				
KV Gösen				
		GFS KONSULT AB Stigbergsliden 5 414 63 GÖTEBORG		
UPPDRAG NR	20002-01	HANDLAGGARE	D Hermansson	RITADY/KONSTRUERAD AV
DATUM	2023-10-16	UPPDRAGSANSVARIG	D Hermansson	GRANSKAD AV
			D Hermansson	H Rudhag

Göteborgs Stad
Stadsmiljö-/Exploateringsförvaltningen
FÖR. HANDLAGGARE: H Granlöf
FÖR. DIARIENR: 0695/15

ÖVERSIKTSPLAN DETALJPLAN KV. GÖSEN BLAD 01	FORMAT: A1	SKALA: 1:1000	RITNINGNUMMER: 0049-01	REV.
--	------------	---------------	------------------------	------

PLC: 2023-02-13 2042 C:\USERS\SANDRAHELLWIG\ONEDRIVE - GFS KONSULT\AB\02_PROJEKT\01_PÅGÅENDE\20002 - STENA FASTIGHETER\01_DISTRICT BEARING\04_CAD\TRAFIKF0049.DWG SANDRA HELLWIG



HÄNVISNINGAR

KOORDINATSYSTEM I PLAN: SWEREF 99 12 00
 KOORDINATSYSTEM I HÖJD: RH 2000

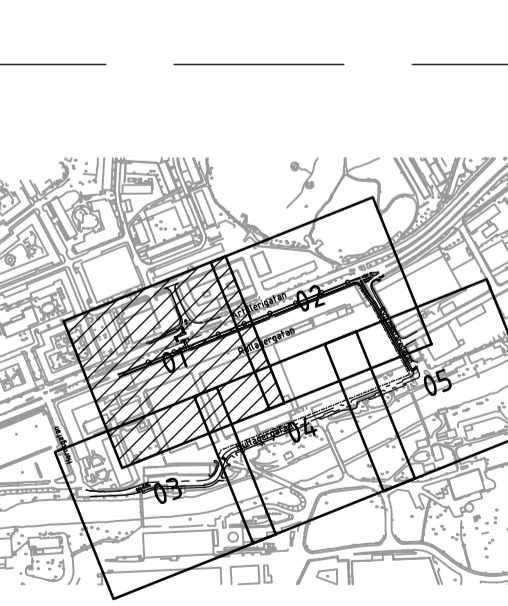
FÖRKLARINGAR

- BEFINTLIGT**
- GRUNDKARTA
 - GESTALTNING/ EXPLOATERING
 - FASTIGHETSGRÄNS
 - BEFINTLIG HÖJD
 - BEFINTLIG SIGNAL
 - FLYTT SIGNAL

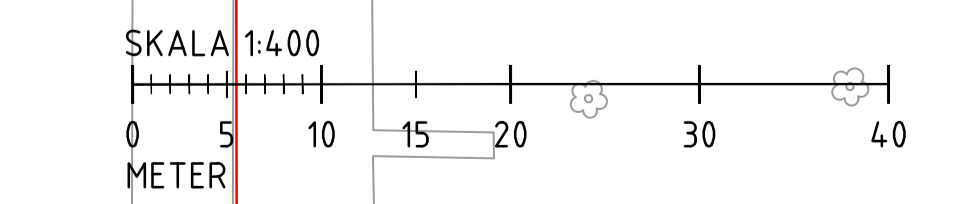
TRAFIKFÖRSLAG

- KANTLINJE
- KANTSTEN
- NEDSÄNKT KANTSTEN
- FASAD KANTSTEN
- SKILJEREMSA 2 RADER SMÅGATSTEN
- VÄGMÅLNING
- STAKET
- MUR

- +XXX FÖRESLAGEN HÖJD
- FÖRESLAGEN ENTRÉ
- GÅNGBANA
- CYKELBANA
- KÖRBANA
- GRÖNYTA
- REFUG OCH ÖVRIGA YTOR
- KOLLEKTIVTRAFIKHÅLLPLATS
- TILLGÄNGLIGHETSANPASSAD YTA
- NYTT TRÄD
- BELYSNINGSTOLPE ENKELMONTAGE
- BELYSNINGSTOLPE DUBBELMONTAGE
- FASADMONTERAD BELYSNING
- SKYLSTOLPE
- NY SIGNAL
- VARNINGSSIGNAL SPÅRVÄG
- RÄNNSTENSBRUNN DAGVATTEN



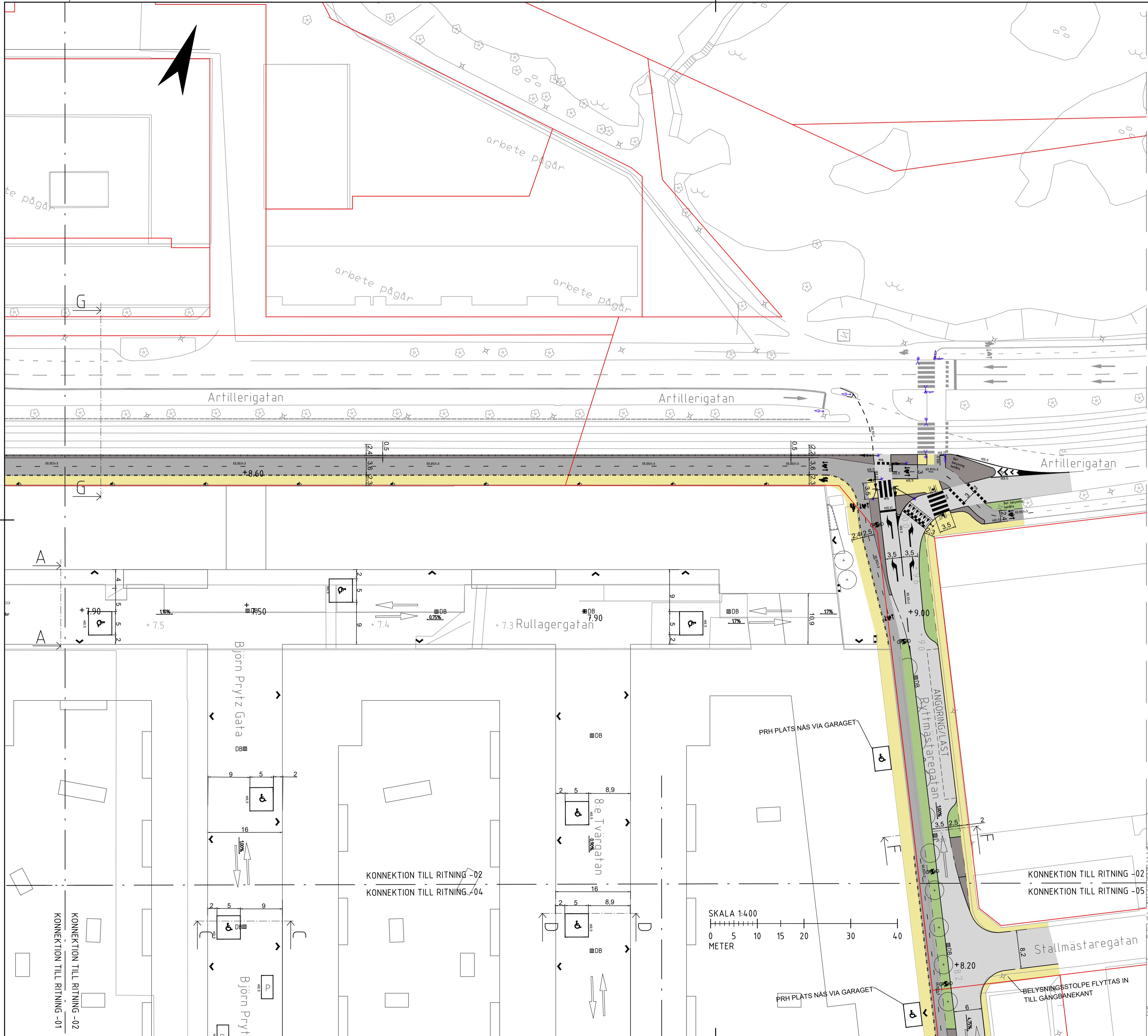
Rev.	ANT	ÄNDRINGEN AVSER	DATUM	SIGN
TRAFIKFÖRSLAG				
KV Gösen				
		GFS KONSULT AB Stigbergsliden 5 414 63 GÖTEBORG		
UPPDRAG NR	20002-01	HANDLAGGARE	D Hermansson	RITADY/KONSTRUERAD AV
DATUM	2023-10-16	UPPDRAGSANSVARIG	D Hermansson	GRANSKAD AV
			H Rudhag	H Rudhag
TRAFIKFÖRSLAG				
DETALJPLAN KV. GÖSEN				
BLAD 01				
Stadsmiljö-/Exploateringsförvaltningen		FORMAT	SKALA	RITNINGNUMMER
FÖR. HANDLÄGGARE		A1	1:400	0215-01
H Granlöf		FÖR. DIARIENR		
0695/15				



KONNEKTION TILL RITNING -01
 KONNEKTION TILL RITNING -03

KONNEKTION TILL RITNING -01
 KONNEKTION TILL RITNING -04

KONNEKTION TILL RITNING -01
 KONNEKTION TILL RITNING -02



HÄNVISNINGAR

KOORDINATSYSTEM I PLAN: SWEREF 99 12 00
 KOORDINATSYSTEM I HÖJD: RH 2000

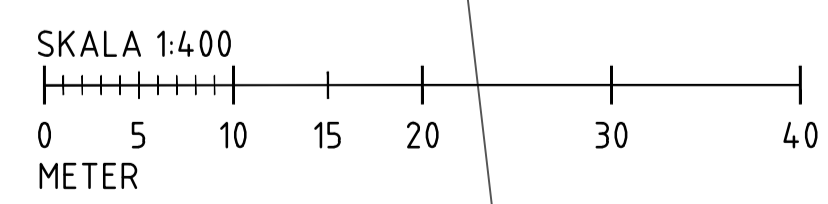
FÖRKLARINGAR

- BEFINTLIGT**
- GRUNDKARTA
 - GESTALTNING/ EXPLOATERING
 - FASTIGHETSGRÄNS
 - BEFINTLIG HÖJD
 - BEFINTLIG SIGNAL
 - FLYTT SIGNAL

TRAFIKFÖRSLAG

- KANTLINJE
- KANTSTEN
- NEDSÄNKT KANTSTEN
- FASAD KANTSTEN
- SKILJEREMSA 2 RADER SMÅGATSTEN
- VÄGMÅLNING
- STAKET
- MUR

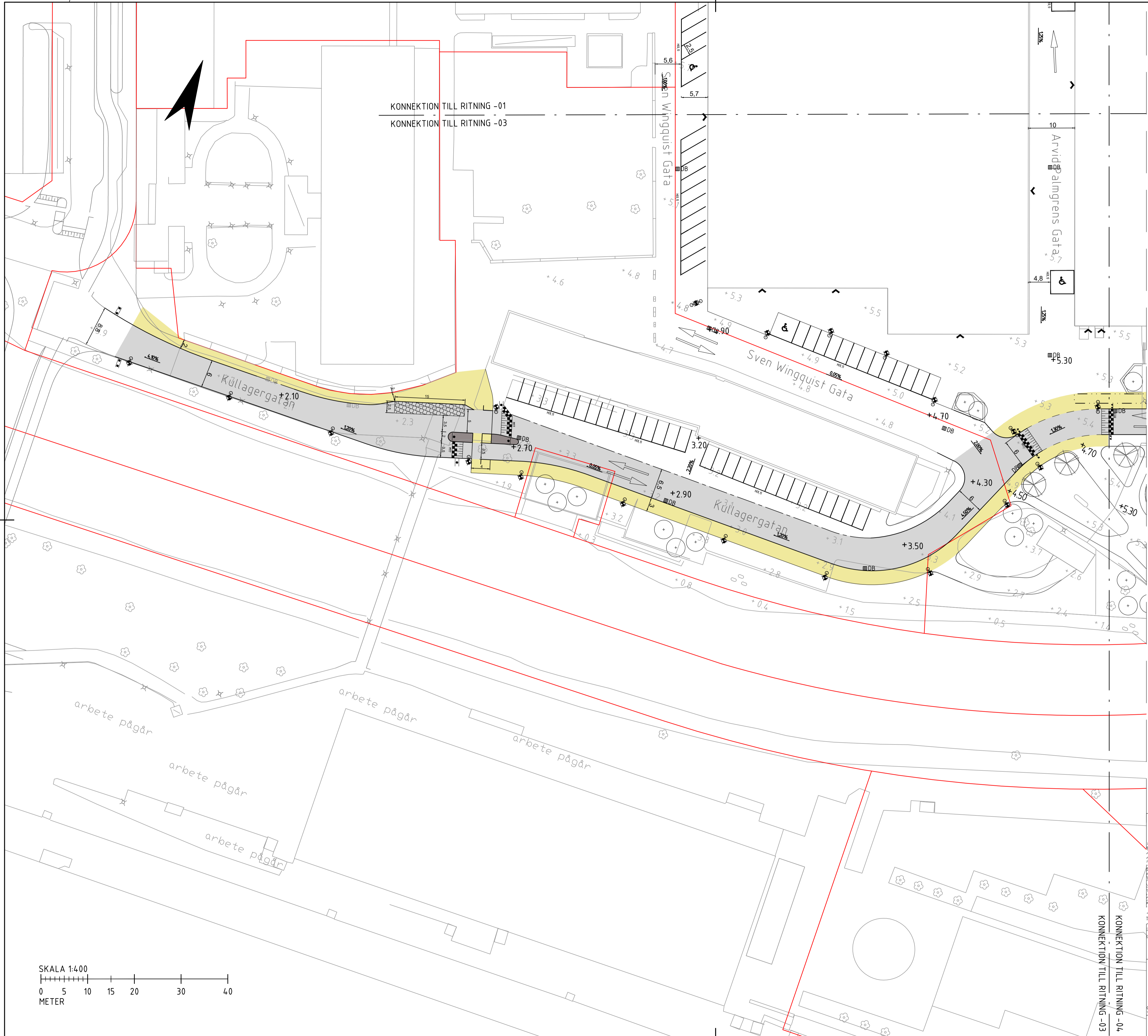
- +XXX FÖRESLAGEN HÖJD
- FÖRESLAGEN ENTRÉ
- GÅNGBANA
- CYKELBANA
- KÖRBANA
- GRÖNYTA
- REFUG OCH ÖVRIGA YTOR
- KOLLEKTIVTRAFIKHÅLLPLATS
- TILLGÄNGLIGHETSANPASSAD YTA
- NYTT TRÄD
- BELYSNINGSTOLPE ENKELMONTAGE
- BELYSNINGSTOLPE DUBBELMONTAGE
- FASADMONTERAD BELYSNING
- SKYLSTOLPE
- NY SIGNAL
- VARNINGSSIGNAL SPÅRVÄG
- RÄNNSTENSBRUNN DAGVATTEN



Rev.	ANT	ÄNDRINGEN AVSER	DATUM	SIGN
TRAFIKFÖRSLAG				
KV Gösen				
		GFS KONSULT AB Stigbergsgatan 5 414 63 GÖTEBORG		
UPPDRAG NR 20002-01	HANDLAGGARE D Hermansson	RITAD/KONSTRUERAD AV D Hermansson		
DATUM 2023-10-16	UPPDRAGSANSVARIG D Hermansson	GRANSKAD AV H Rudhag		
TRAFIKFÖRSLAG				
DETALJPLAN KV. GÖSEN BLAD 02				
FÖR. HANDLAGGARE H Grantlöf	FÖR. DIARIENR 0695/15	FORMAT A1	SKALA 1:400	RITNINGNUMMER 0215-02

Göteborgs Stad
 Stadsmiljö- / Exploateringsförvaltningen
 H Grantlöf

C:\USERS\SANDRAHELLWIG\DESKTOPP\GÖTEBORG\PROJEKT\01_PÅGÅENDE\2002 - STENA FASTIGHETER\01_DISTRICT BEARING\04_CAD\TRAFIK\FÖRSLAG_0215_400.DWG SANDRA HELLWIG

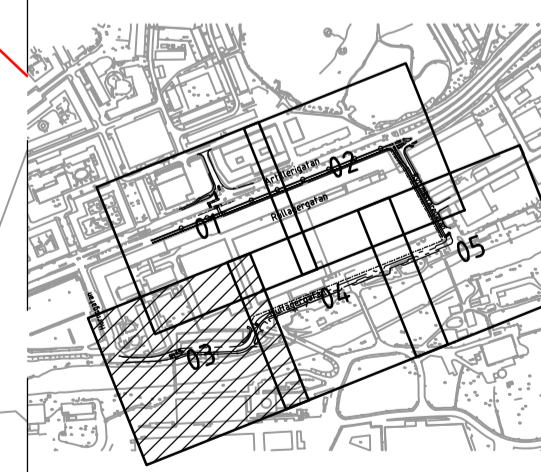
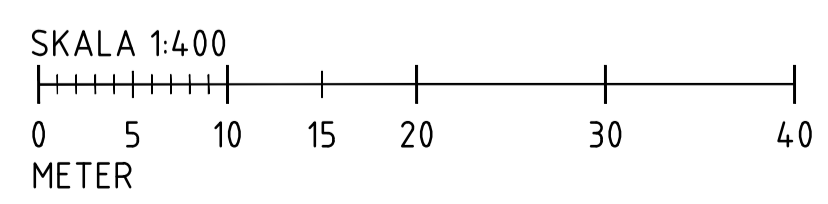


HÄNVISNINGAR

KOORDINATSYSTEM I PLAN: SWEREF 99 12 00
 KOORDINATSYSTEM I HÖJD: RH 2000

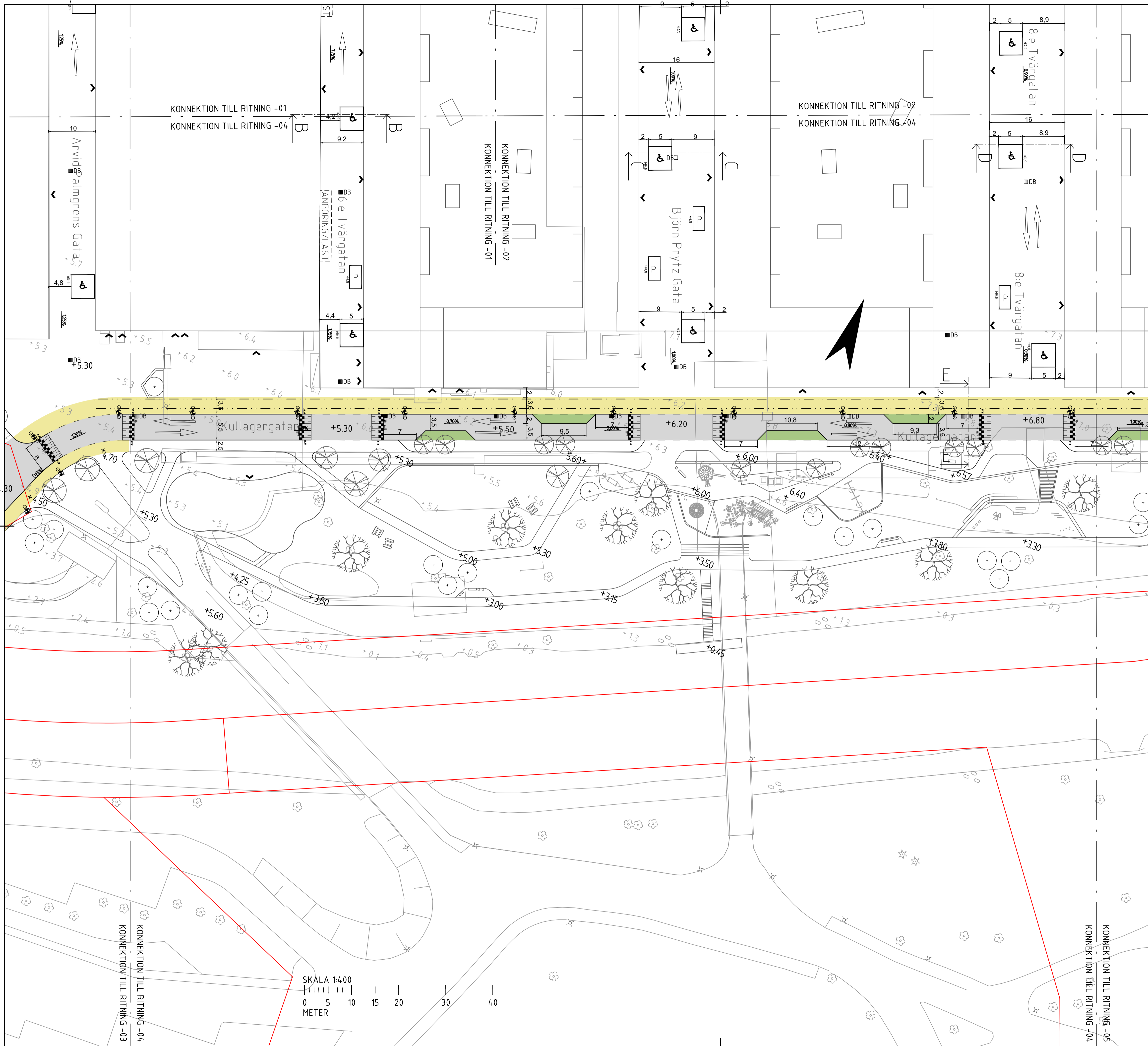
FÖRKLARINGAR

- BEFINTLIGT**
- GRUNDKARTA
 - GESTALTNING/ EXPLOATERING
 - FASTIGHETSGRÄNS
 - BEFINTLIG HÖJD
 - BEFINTLIG SIGNAL
 - FLYTT SIGNAL
- TRAFIKFÖRSLAG**
- KANTLINJE
 - KANTSTEN
 - NEDSÄNKT KANTSTEN
 - FASAD KANTSTEN
 - SKILJEREMSA 2 RADER SMÅGATSTEN
 - VÄGMÅLNING
 - STAKET
 - MUR
- +XXX FÖRESLAGEN HÖJD
 - > FÖRESLAGEN ENTRÉ
 - GÅNGBANA
 - CYKELBANA
 - KÖRBANA
 - GRÖNYTA
 - REFUG OCH ÖVRIGA YTOR
 - KOLLEKTIVTRAFIKHÅLLPLATS
 - TILLGÄNGLIGHETSANPASSAD YTA
 - NYTT TRÄD
 - BELYSNINGSTOLPE ENKELMONTAGE
 - BELYSNINGSTOLPE DUBBELMONTAGE
 - FASADMONTERAD BELYSNING
 - SKYLSTOLPE
 - NY SIGNAL
 - VARNINGSSIGNAL SPÅRVÄG
 - DB RÄNNSTENSBRUNN DAGVATTEN



Rev.	ANT	ÄNDRINGEN AVSER	DATUM	SIGN
TRAFIKFÖRSLAG				
KV Gösen				
		GFS KONSULT AB Stigbergsliden 5 414 63 GÖTEBORG		
UPPDRAG NR	20002-01	HANDLAGGARE	D Hermansson	RITADY/KONSTRUERAD AV
DATUM	2023-10-16	UPPDRAGSANSVARIG	D Hermansson	GRANSKAD AV
			H Rudhag	H Rudhag
TRAFIKFÖRSLAG				
DETALJPLAN KV. GÖSEN				
BLAD 03				
FÖR. HANDLAGGARE		FÖR. DIARIENR	FORMAT	SKALA
H Granlöf		0695/15	A1	1:400
			RITNINGNUMMER	REV.
			0215-03	

C:\USERS\SANDRAHELLMIG\ONE-DRIVE - GFS KONSULT\ARBV2_PROJEKT\KV_GÖSEN\2002 - STENA FASTIGHETER\KV_DISTRICT BEÄRNING\KV_CAD\TRAFIKFÖRSLAG_03_2023-10-16.dwg SANDRA HELLMIG



HÄNVISNINGAR

KOORDINATSYSTEM I PLAN: SWEREF 99 12 00
 KOORDINATSYSTEM I HÖJD: RH 2000

FÖRKLARINGAR

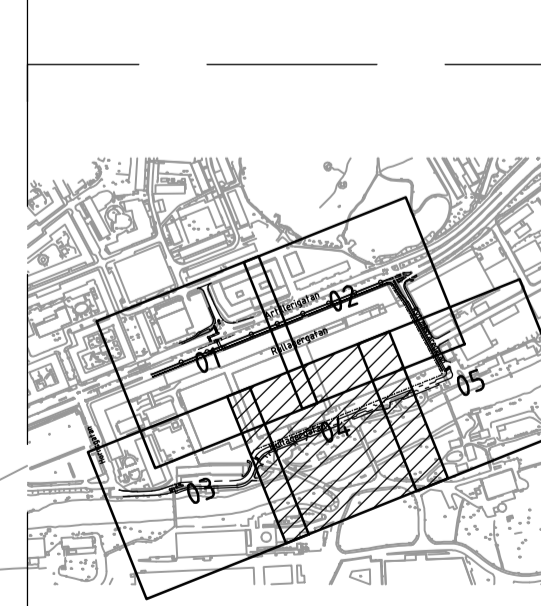
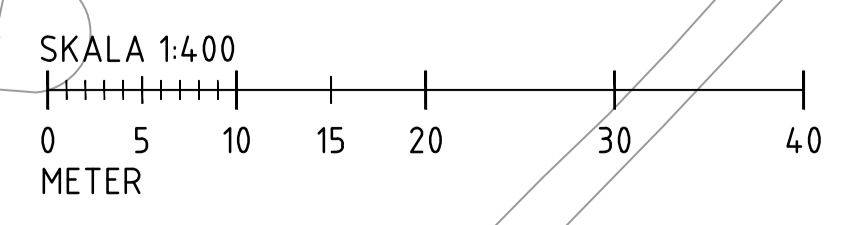
BEFINTLIGT

- GRUNDKARTA
- GESTALTNING/ EXPLOATERING
- FASTIGHETSGRÄNS
- BEFINTLIG HÖJD
- BEFINTLIG SIGNAL
- FLYTT SIGNAL

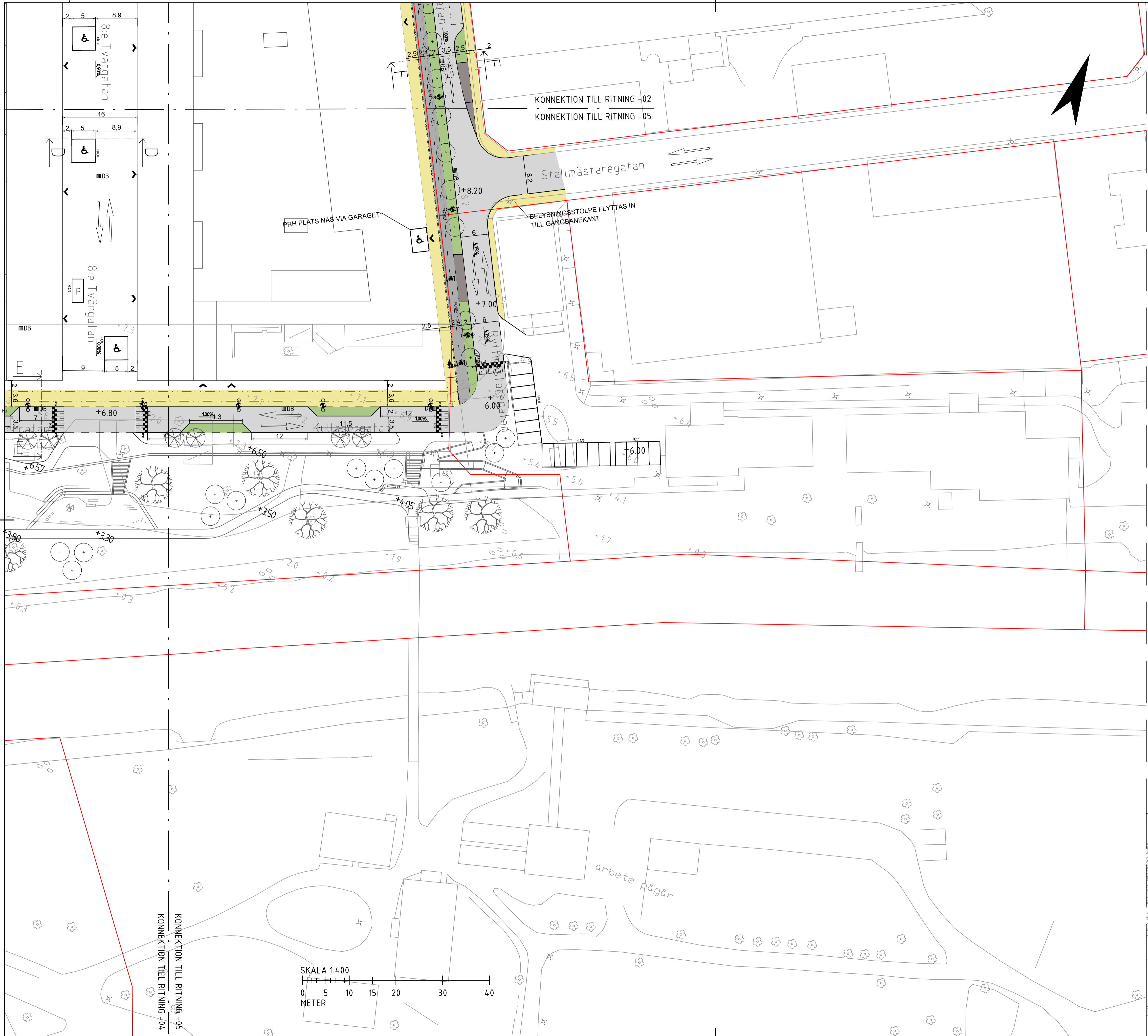
TRAFIKFÖRSLAG

- KANTLINJE
- KANTSTEN
- NEDSÄNKT KANTSTEN
- FASAD KANTSTEN
- SKILJEREMSA 2 RADER SMÅGATSTEN
- VÄGMÅLNING
- STAKET
- MUR

- FÖRESLAGEN HÖJD
- FÖRESLAGEN ENTRÉ
- GÅNGBANA
- CYKELBANA
- KÖRBANA
- GRÖNYTA
- REFUG OCH ÖVRIGA YTOR
- KOLLEKTIVTRAFIKHÅLLPLATS
- TILLGÄNGLIGHETSANPASSAD YTA
- NYTT TRÄD
- BELYSNINGSTOLPE ENKELMONTAGE
- BELYSNINGSTOLPE DUBBELMONTAGE
- FASADMONTERAD BELYSNING
- SKYLSTOLPE
- NY SIGNAL
- VARNINGSSIGNAL SPÅRVÄG
- RÄNNSTENSBRUNN DAGVATTEN



Rev.	ANT	ÄNDRINGEN AVSER	DATUM	SIGN
TRAFIKFÖRSLAG				
KV Gösen				
		GFS KONSULT AB Stigbergsliden 5 414 63 GÖTEBERG		
UPPDRAG NR 20002-01	HANDLAGGARE D Hermansson	RITAD/KONSTRUERAD AV D Hermansson		
DATUM 2023-10-16	UPPDRAGSANSVARIG D Hermansson	GRANSKAD AV H Rudhag		
TRAFIKFÖRSLAG				
DETALJPLAN KV. GÖSEN				
BLAD 04				
Stadsmiljö-/Exploateringsförvaltningen		FORMAT A1	SKALA 1:400	RITNINGNUMMER 0215-04
FÖR. HANDLAGGARE H Granlöf		FÖR. DIARIENR 0695/15		



HÄNVISNINGAR

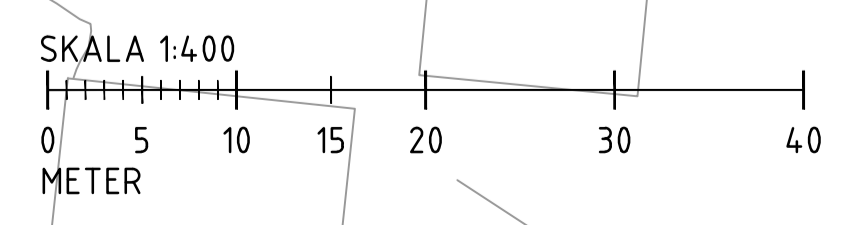
KOORDINATSYSTEM I PLAN: SWEREF 99 12 00
 KOORDINATSYSTEM I HÖJD: RH 2000

FÖRKLARINGAR

- BEFINTLIGT**
- GRUNDKARTA
 - GESTALTNING/ EXPLOATERING
 - FASTIGHETSGRÄNS
 - BEFINTLIG HÖJD
 - BEFINTLIG SIGNAL
 - FLYTT SIGNAL
- TRAFIKFÖRSLAG**
- KANTLINJE
 - KANTSTEN
 - NEDSÄNKT KANTSTEN
 - FASAD KANTSTEN
 - SKILJEREMSA 2 RADER SMÅGATSTEN
 - VÄGMÅLNING
 - STAKET
 - MUR
- +XXX** FÖRESLAGEN HÖJD
- >** FÖRESLAGEN ENTRÉ
- GÅNGBANA
 - CYKELBANA
 - KÖRBANA
 - GRÖNYTA
 - REFUG OCH ÖVRIGA YTOR
 - KOLLEKTIVTRAFIKHÅLLPLATS
 - TILLGÅNGLIGHETSANPASSAD YTA
 - NYTT TRÄD
 - BELYSNINGSSTOLPE ENKELMONTAGE
 - BELYSNINGSSTOLPE DUBBELMONTAGE
 - FASADMONTERAD BELYSNING
 - SKYLSTOLPE
 - NY SIGNAL
 - VARNINGSSIGNAL SPÅRVÄG
 - RÄNNSTENSBRUNN DAGVATTEN



Rev.	ANT	ÄNDRINGEN AVSER	DATUM	SIGN
TRAFIKFÖRSLAG				
KV Gösen				
		GFS KONSULT AB Stigbergsliden 5 414 63 GÖTEBORG		
UPPDRAG NR 20002-01	HANDLAGGARE D Hermansson	RITADY/KONSTRUERAD AV D Hermansson		
DATUM 2023-10-16	UPPDRAGSANSVARIG D Hermansson	GRANSKAD AV H Rudhag		
Göteborgs Stad				
Stadsmiljö-/Exploateringsförvaltningen				
FÖR. HANDLAGGARE H Granlöf	FÖR. DIARIENR 0695/15	FÖR. DIARIENR A1	SKALA 1:400	RITNINGNUMMER 0215-05



KONNEKTION TILL RITNING -05
 KONNEKTION TILL RITNING -04

KONNEKTION TILL RITNING -02
 KONNEKTION TILL RITNING -05

PRH PLATS NÅS VIA GARAGET

BELYSNINGSSTOLPE FLYTTAS IN
 TILL GÅNGBANEKANT

arbete pågår



TECKENFÖRKLARING

- möjlig angöring förskola
- möjlig parkering rörelsehindrad (PRH)
- möjligt läge angöring sopbil
- möjligt läge för miljörum

SKALA 1:1000

